

# Vinter- og renholdelsesregulativ



**Veje, stier og pladser i Gentofte**





## INDHOLDSFORTEGNELSE

1.	Alment.....	2
2.	Kommunens pligter - veje og stier mv. der administreres af kommunalbestyrelsen.....	2
	2.1. Snerydning.....	4
	2.2. Glatførebekæmpelse .....	4
	2.3. Renholdelse.....	5
3.	Grundejernes pligter – veje, fortove og stier mv. der administreres af kommunalbestyrelsen ...	5
	3.1. Snerydning.....	6
	3.2. Glatførebekæmpelse .....	6
	3.3. Renholdelse.....	6
4.	Grundejernes pligter – Private fællesveje .....	8
	4.1. Private fællesveje og stier .....	8
	4.2. Nærmere bestemmelser om udførelsen.....	8
	4.3. Glatførebekæmpelse i klimaområder/LAR-områder:.....	9
5.	Tilsyn og regler for grundejerpligter mv. ....	9
	Bilag A. Vintervejklasser, vejtyper, servicemål og metoder.....	11
	Bilag B. Vinterstiklasser, stityper, servicemål og metoder.....	13
	Bilag C. Kommunens vinterberedskab .....	15
	Bilag D1. Oversigtskort – Vintervejklasser .....	16
	Bilag D2. Oversigtskort – Vinterstiklasse og stier.....	17
	Bilag E. Principper for grundejers pligter .....	18
	Bilag F. Renholdelse på kørebaner og cykelstier.....	25
	Bilag G. Definitioner .....	26



# 1. Alment

I henhold til "Lov om offentlige veje" § 62<sup>1</sup>, har kommunen pligt til

- at sørge for snerydning,
- at træffe foranstaltninger mod glat føre og
- at sørge for renholdelse

på offentlige veje og offentlige stier, der administreres af kommunalbestyrelsen.

Nærmere regler for gennemførelse af disse aktiviteter fremgår af dette regulativs afsnit 2.

Efter § 64 i samme lov har kommunen besluttet, at grundejere, hvis ejendom grænser til offentlige veje eller offentlige stier, der administreres af kommunalbestyrelsen, skal

- snerydde,
- glatførebekæmpe og
- renholde

fortov og sti ud for ejendommen, som nærmere beskrevet i dette regulativs afsnit 3.

Endvidere har kommunen i henhold til §§ 8, 23,79 m.fl. i "Lov om private fællesveje"<sup>2</sup> bestemt, at private fællesveje skal

- sneryddes,
- glatførebekæmpes og
- renholdes

af ejerne af de ejendomme, der grænser til den private fællesvej, som beskrevet i dette regulativs afsnit 4.

Alle ovenstående beslutninger er truffet efter forhandling med politiet i overensstemmelse med nævnte lovgivning.

Kommunevejene og de offentlige stier, der administreres af kommunalbestyrelsen, er opdelt i vinterklasser. Disse kategorier knytter sig til forskellige servicemål, der afhænger af vejens og stiens betydning for færdsels afvikling. Nærmere beskrivelse af klasser med tilhørende servicemål fremgår af bilag A og bilag B.

Oversigtskort med oplysninger om offentlige veje og offentlige stier, der administreres af kommunalbestyrelsen, fremgår af bilag D1 og D2.

Oversigtskort med oplysninger om klimatilpasningsområder med saltningsforbud, fremgår af kommunens hjemmeside om "[Renholdelse, snerydning og saltning](#)".

---

<sup>1</sup> Lov om offentlige veje nr. 1520 af 27.12.2014, kapitel 8.

<sup>2</sup> Lov om private fællesveje lovbek. nr. 1234 af 04.11.2015.



## 2. Kommunens pligter

- veje og stier mv., der administreres af kommunalbestyrelsen

Snerydning, bekæmpelse af glat føre og renholdelse på kommuneveje og offentlige stier, der administreres af kommunalbestyrelsen, tilrettelægges, iværksættes og udføres med udgangspunkt i følgende regler, der er forhandlet med politiet.

Veje i Gentofte Kommune er opdelt i fire vinterklasser, jf. bilag A:

**Klasse I:** Veje, som har betydning for fjerntrafik, gennemkørende og kollektiv trafik og offentlige P-pladser.

**Klasse II:** Veje på kommunens øvrige vejnet, mindre trafikerede veje, som har betydning for afvikling af den lokale nærtrafik.

**Klasse III:** Statsveje og Lyngby omfartsvej.

**Klasse IV:** Veje, som har betydning for den enkelte bruger, private fællesveje og private veje.

Tilsvarende er stierne opdelt i fire klasser, jf. bilag B:

**Klasse I:** Cykelstier, offentlige stier ved skoler og S-tog stationer, fortove ved lysregulerede fodgængerfelter samt offentlige trapper.

**Klasse II:** Fortove, cykelstier, fællesstier og delte stier i eget tracé, hvor pligten ikke kan pålægges grundejer.

**Klasse III:** Gangstier i parker og rekreative områder.

**Klasse IV:** Stier og cykelstier med grus i parker, naturområder og lignende samt private fællesstier og private stier.

Oversigtskort mv. med oplysninger om vinterklassificering af kommuneveje og offentlige stier, der administreres af kommunalbestyrelsen, fremgår af:

- Bilag D1 for veje
- Bilag D2 for stier og fortovsstrækninger, hvor der ikke er grundejerforpligtelse.

Der er ikke kort over fortove, da reglerne for grundejerforpligtelser gør sig gældende.

Indsatsen ved snerydning og glatførebekæmpelse iværksættes og udføres ud fra en konkret behovsvurdering og er tilrettelagt ud fra, at de anførte servicemål, som fremgår af bilag A hhv. bilag B, kan opfyldes i prioriteret rækkefølge. I situationer, hvor servicemålene ikke kan opretholdes, prioriteres indsatsen der, hvor det vurderes vigtigst af hensyn til færdselsens afvikling hhv. trafiksikkerheden.

Kommunens vinterberedskab er etableret i perioden fra den 1. november til og med den 31. marts og er nærmere beskrevet i bilag C, "Kommunens vinterberedskab".



## 2.1. Snerydning

Snerydning iværksættes som angivet i bilag A og B.

Snevolde ved vejtilslutninger – dvs. en offentlig vejs tilslutning til en anden offentlig vej - søges så vidt muligt skubbet til side, inden arbejdet afsluttes. Kommunen fjerner dog ikke snevolde ved indkørsel til ejendomme eller ud for private fællesveje.

Kommunen rydder ikke sne på indkørselsarealer til ejendomme, uanset om disse er en del af vejens areal.

Kommunen søger så vidt muligt at undgå, at sne under rydningen kastes ind på arealer, hvor snerydningen påhviler grundejerne. Såfremt denne situation alligevel opstår, skal sneen fjernes af grundejeren.

Bortkørsel af sne foretages kun på klasse 1 og klasse 2 veje, holdepladser, vejkryds og cykelstier, og kun i det omfang det skønnes nødvendigt af hensyn til fremkommeligheden.

Snerydning på parkeringspladser iværksættes som udgangspunkt først efter, at en acceptabel situation for færdselens afvikling er genoprettet på kategori 1 vejene.

Ved buslommer vil der i videst muligt omfang blive foretaget snerydning samtidig med det gennemgående spor.

Hvor parkerede biler forhindrer gennemførelse af snerydning, vender kommunen ikke tilbage til lokaliteten for supplerende rydning, med mindre det er af afgørende betydning for færdselens afvikling.

For gennemgående veje og stier over kommunegrænserne gælder, at snerydning så vidt muligt sker i samarbejde med de tilgrænsende vejmyndigheder, således at trafikanterne i videst muligt omgang møder en ensartet vejtilstand.

Det foretages ikke snerydning på grusstier.

På stier mv. kan det konkret besluttes ikke at iværksætte snerydningsforanstaltninger. På de pågældende stier vil der være opsat advarselstavler herom.

## 2.2. Glatførebekæmpelse

Glatførebekæmpelse iværksættes som angivet i bilag A og B.

På veje og stier i kategori 1 saltes der præventivt. Det tilstræbes således, at der saltes, inden der bliver glat, hvorfor saltning på disse veje kan iværksættes på alle tider af døgnet.

Kommunen glatførebekæmper ikke på indkørselsarealer til ejendomme, uanset om disse er en del af vejens areal.

Glatførebekæmpelse på parkeringspladser og lignende iværksættes samtidig med veje i vinterklasse 1.

Hvor parkerede biler forhindrer gennemførelse af glatførebekæmpelse, vender kommunen ikke tilbage til lokaliteten for supplerende glatførebekæmpelse.



For samtlige gennemgående veje og stier over kommunegrænserne gælder, at glatførebekæmpelse så vidt muligt sker i samarbejde med de tilgrænsende vejmyndigheder, således at trafikanterne i videst muligt omfang møder en ensartet vejtilstand.

Der udføres ikke bekæmpelse af glat føre på grusstier.

På enkelte veje og stier har kommunen besluttet ikke at udføre glatførebekæmpelse. På de pågældende stier vil der være opsat advarselstavler herom.

### 2.3. Renholdelse

Renholdelse af alle kommunale vejarealer foretages periodisk af kommunen efter en fastlagt praksis, og når særlige forhold gør det påkrævet af hensyn til trafiksikkerheden. Denne praksis er beskrevet i bilag F, "Renholdelse på kørebaner og cykelstier mv."

## 3. Grundejernes pligter

– veje, fortove og stier mv., der administreres af kommunalbestyrelsen

Det påhviler altid grundejer at fjerne istapper og sne, der kan risikere at falde ned fra tage og udhæng på vej eller sti, eller alternativt opsætte forsvarlig afspærring.

Opsætning af afspærring kræver tilladelse hos Vejmyndigheden. Ansøgning skal ske digitalt via kommunens hjemmeside, "Brug af offentlige arealer" eller [www.Virk.dk](http://www.Virk.dk).

Kommunen har efter forhandling med politiet bestemt, at grundejere, hvis ejendomme i byer og bymæssige områder grænser op til kommunevej og offentlig sti, der administreres af kommunalbestyrelsen, skal

- snerydde,
- glatførebekæmpe og
- renholde

fortov og sti som beskrevet i dette regulativs afsnit 3.1 til 3.3.

Med fortov og sti sidestilles færdselsarealer, der overvejende er bestemt for gående færdsel.

Cykelstier, gangtunneler og – broer er ikke omfattet af pligten.

Nævnte pligt kan højst omfatte 10 m af de fortovs- og eller stiarealer, der ligger nærmest ejendommen målt fra belægningskant.

Hvis grundejeren ikke har direkte adgang til fortov og sti, påhviler pligten kun grundejerne, såfremt

- arealet ligger i ubrudt forlængelse af en adgang til ejendommen (fx ved en ejendom beliggende på en hjørnegrund)
- ejeren efter ansøgning har fået tilladelse til at etablere en adgang.

*Princip* vedrørende ovennævnte bestemmelser om arealer, der ligger i ubrudt forlængelse af en adgang, fremgår af bilag E.



Jernbaner med adgang fra ejendommen til vejen er ligeledes omfattet af denne pligt. Er adgangen alene til drift af anlægget, omfatter pligten kun strækningen ud for adgangen med et tillæg på 10 m til hver side af ejendommen.

### **3.1. Snerydning**

Grundejerne har pligt til at rydde fortov og sti for sne snarest muligt efter snefald. Herunder også trapper, som ligger i forbindelse med fortov eller sti ud for ejendommen.

Grundejerne har altid pligt til at rydde

- Trapper fra fortov til ejendom
- Pladsen omkring brandhaner, beredskabsinstallationer og installationer til trafikregulering i færdselsarealet.

Snerydning udføres ved, at færdselsarealet på sti eller fortov sneryddes ud for ejendommen snarest muligt efter snefald. Snebunker henlægges på det resterende fortov eller sti, eller – i det omfang her ikke er plads – på den nærmeste del af vejbanen.

Sne må ikke henlægges på tværs af cykelstien. Ligeledes må sne fra private ejendomme ikke henlægges på vejarealet.

### **3.2. Glatførebekæmpelse**

Grundejer har pligt til at træffe foranstaltninger mod glat føre på fortov og sti snarest muligt efter førets indtræden.

Grundejeren har altid pligt til at bekæmpe glat føre på trapper fra fortov til ejendom.

Glatførebekæmpelse udføres ved

- at der udspredes vejsalt, grus, sand eller lignende på hele fortovets/stiens areal snarest muligt efter førets indtræden.

Kemiske tømidler må kun anvendes, hvis de er godkendt til formålet.

### **3.3. Renholdelse**

På fortov og sti har grundejeren pligt til

- at fjerne ukrudt og lignende
- at renholde fortove og stier, der er asfalterede, brolagte, flisebelagte eller på anden måde overfladebehandlede færdselsarealer
- at fjerne affald og andet, der er særligt forurenende eller til ulempe for færdslen, og
- at renholde grøfter, rendestene, nedløbsriste, rørgennemløb og udløbsrender, som ligger i fortov og sti, for alt, der kan hindre vandets frie løb.

Grundejere har altid pligt til at renholde trapper fra fortov til deres ejendomme.

Renholdelse udføres ved

- at fortovet fejes efter behov
- at grundejeren fjerner affald og andet, der er særligt forurenende eller til fare for færdslen
- at grundejeren straks fjerner det sammenføjede og oprensede.





---

Affald, blade, jord mv. må ikke fejes ned i rendestenen eller i de langs kantstenen anbragte rendestensbrønde.

Renholdelsespligten omfatter også de i fortovsarealet anbragte lyskasser og riste samt eventuelle udløbsrender fra grunden.

Der må ikke anvendes kemiske midler til bekæmpelse af ukrudt. Al ukrudtsbekæmpelse skal således foretages mekanisk.

#### **3.4. Glatførebekæmpelse i klimaområder/LAR-områder:**

Grundejere og beboere med ejendomme beliggende i klimaområder/LAR-områder må **IKKE anvende vejsalt (NaCl)**, men må kun anvende de af Gentofte Kommune tilladte tømidler for området.

På kommunens hjemmeside om kan du læse mere om, hvilke typer af tømidler der kan anvendes, og se et kort over, hvor områderne er.



## 4. Grundejernes pligter – Private fællesveje

Det påhviler altid grundejer at fjerne istapper og sne, der risikerer at falde ned fra tage på veje eller stier, eller alternativt at opsætte forsvarlig afspærring.

Opsætning af afspærring kræver tilladelse hos Vejmyndigheden. Ansøgning skal ske digitalt via kommunens hjemmeside, "Brug af offentlige arealer" eller [www.Virk.dk](http://www.Virk.dk).

Tilladelsen er et udtryk for, at almene offentligretlige hensyn ikke er til hinder for det ansøgte eller tilladte, og indebærer ikke rettigheder i forhold til vejens ejer og de vejberettigede.

### 4.1. Private fællesveje og stier

Grundejernes pligter for private fællesveje omfatter her det samlede færdselsareal, således også kørebane, parkeringsarealer og lignende. Følgende er bestemt efter forhandling med politiet:

I byzone mv.:

Kommunen har bestemt, at grundejere, hvis ejendom grænser til privat fællesvej eller sti, skal

- snerydde,
- glatførebekæmpe og
- renholde

færdselsarealet i overensstemmelse med nærværende regulativs afsnit 4.2.

Pligten er kun pålagt de vedligeholdelsesforpligtede grundejere, jf. privatvejslovens § 44.

### 4.2. Nærmere bestemmelser om udførelsen

#### **Snerydning:**

Grundejerne skal rydde færdselsarealerne for sne snarest muligt efter snefald. Pladsen omkring brandhaner og installationer til trafikregulering skal altid holdes ryddet for sne.

Grundejere har altid pligt til at rydde trapper til deres ejendom for sne.

Snerydning udføres ved

- at færdselsarealet sneryddes i det omfang færdslen kræver det og snarest muligt efter snefald, og
- at snebunker henlægges på det resterende færdselsareal eller uden for.

Sne må ikke henlægges på tværs af cykelsti, ud for porte og indkørsler, ved gadehjørner, ved fodgængerfelter eller andre naturlige overgangssteder, idet sådanne steder skal holdes passable. Ligeledes må sne fra private ejendomme ikke henlægges på vejarealet.

#### **Glatførebekæmpelse:**

Grundejerne har pligt til at træffe foranstaltninger mod glat føre på færdselsarealet snarest efter førets indtræden.



Grundejerne har altid pligt til at bekæmpe glat føre på trapper til deres ejendomme.

Glatførebekæmpelse udføres ved

- at der udspredes vejsalt, grus, sand eller lignende på hele færdselsarealet snarest muligt efter førets indtræden.

Ved anvendelse af kemiske tømidler skal disse være godkendt til formålet.

#### **Renholdelse:**

Grundejeren har pligt til at

- fjerne ukrudt
- feje eller på anden måde at renholde færdselsarealer, der er asfalteret, brolagt, flisebelagt eller på anden måde befæstet
- fjerne affald og andet, der er særligt forurenende eller til ulempe for færdslen
- renholde grøfter, rendestene, nedløbsriste, rørgennemløb og udløbsrender for alt, hvad der kan hindre vandets frie løb.

Grundejerne har altid pligt til at renholde trapper til deres ejendomme.

Renholdelsen udføres ved

- at der renholdes på hele færdselsarealet
- at fortov fejes efter behov
- at grundejeren fjerner affald og andet, der er særligt forurenende eller til fare for færdslen
- at grundejeren straks fjerner det sammenfejede og oprensede.

Renholdelsespligten omfatter også de i fortovsarealet anbragte lyskasser og riste samt eventuelle udløbsrender fra grunden.

Der må ikke anvendes kemiske midler til bekæmpelse af ukrudt. Al ukrudtsbekæmpelse skal således foretages mekanisk.

#### **4.3. Glatførebekæmpelse i klimaområder/LAR-områder:**

Grundejere og beboere med ejendomme beliggende i klimaområder/LAR-områder må **IKKE anvende vejsalt (NaCl)**, men må kun anvende de af Gentofte Kommune tilladte tømidler for området.

På kommunens hjemmeside kan du læse mere om, hvilke typer af tømidler, der kan anvendes, og se et kort over, hvor områderne er.

## **5. Tilsyn og regler for grundejerpligter mv.**

Tilsynet med, at grundejerne overholder deres pligter efter omtalte love, føres af kommunen. Overholder en grundejer ikke sine forpligtelser, kan kommunen om nødvendigt lade foranstaltningen udføre for den pågældende grundejers regning.



---

Endvidere kan kommunen bestemme, at forpligtelser pålagt grundejere på kommuneveje og offentlige stier, der administreres af kommunalbestyrelsen, jf. afsnit 3, udføres af kommunen for grundejerens regning. I givet fald skal kommunen sikre, at arbejdet udføres billigst muligt.

Kommunen eller politiet kan fjerne;

- affald, kemikalier og/eller genstande der kan være til ulempe for færdslen eller
- er særligt forurenende

for den forurenendes regning.



## Bilag A. Vintervejklassem, vejtyper, servicemål og metoder

Kørebaner		
Vintervejklasse	Vejtype	Servicemål og metode
<b>Klasse I</b>	Omfatter veje, som har betydning for fjerntrafikken og /eller afgørende betydning for afvikling af den gennemkørende trafik, eksempelvis overordnede kommunale veje samt veje med kollektiv trafik og veje med betydning for beredskab samt de offentlige P-pladser.	Saltning hhv. snerydning udføres på <u>alle tider af døgnet</u> . <ul style="list-style-type: none"><li>• Glatførebekæmpelse tilstræbes foretaget ved præventiv saltning efter behov.</li><li>• Snerydning igangsættes efter behov, således at færdslen i videst muligt omfang kan afvikles uden gener.</li></ul>
<b>Klasse II</b>	Omfatter veje på kommunens øvrige vejnet, som har betydning for den lokale nærtrafik, eksempelvis øvrige fordelingsveje i industri og boligområder.	Saltning hhv. snerydning udføres indenfor normal arbejdstid: <ul style="list-style-type: none"><li>- Mandag og tirsdag: 07:00 – 15:30</li><li>- Onsdag, torsdag og fredag: 07:00 – 14:30</li></ul> <ul style="list-style-type: none"><li>• Glatførebekæmpelse foretages ved konstateret glatføre og kun inden for nævnte tidsrum.</li><li>• Snerydning igangsættes efter behov inden for nævnte tidsrum, således at færdslen kan afvikles i videst muligt omfang uden væsentlige gener.</li></ul> Indsats igangsættes når opgaverne på klasse I veje tillader det og kun inden for nævnte tidsrum.



<b>Kørebaner</b>		
<b>Vinter- vejklasse</b>	<b>Vejtype</b>	<b>Service­mål og metode</b>
<b>Klasse III</b>	Omfatter statsveje og Lyngby Omfartsvej.	Saltning hhv. snerydning udføres på alle tider af døgnet.  Arbejdet varetages af Vejdirektoratet.
<b>Klasse IV</b>	Omfatter veje til enkeltbruger områder/private veje og private fællesveje.  Vejene fremgår ikke af kortbilag.	Er ikke omfattet af kommunens vintertjeneste.



## Bilag B. Vinterstiklasser, stityper, servicemål og metoder

Stier <sup>1)</sup>		
Vinter- vejklasse	Stitype	Servicemål og metode
<b>Klasse I</b>	<p>Omfatter kommunens 120 km cykelstier, 44 offentlige trapper fordelt på 31 steder.</p> <p>Offentlige stier ved skoler og S-tog stationer.</p> <p>Fortove ved lysregulerede fodgængerfelter.</p>	<p>Saltning hhv. snerydning udføres på <u>alle tider af døgnet</u>.</p> <ul style="list-style-type: none"><li>• Glatførebekæmpelse tilstræbes foretaget ved præventiv saltning efter behov.</li><li>• Snerydning igangsættes efter behov, således at færdslen i videst muligt omfang kan afvikles uden gener.</li><li>• Den enkelte grundejer har ansvaret for snerydning/grusning af fortove jf. afsnit 3.</li></ul>
<b>Klasse II</b>	<p>Omfatter fortove, hvor kommunen har forpligtelsen, cykelstier og delte stier i eget tracé, hvor pligten ikke kan pålægges grundejer samt busstoppesteder.</p>	<p>Saltning hhv. snerydning udføres indenfor normal arbejdstid:</p> <p>- Mandag og tirsdag: 07:00 – 15:30 - Onsdag, torsdag og fredag: 07:00 – 14:30</p> <ul style="list-style-type: none"><li>• Glatførebekæmpelse foretages ved konstateret glatføre og kun inden for nævnte tidsrum.</li><li>• Snerydning igangsættes efter behov inden for nævnte tidsrum, således at færdslen kan afvikles i videst muligt omfang uden væsentlige gener.</li><li>• Indsats igangsættes når opgaverne på klasse I stier tillader det og kun inden for nævnte tidsrum.</li></ul>



Stier <sup>1)</sup>		
Vinter- vejklasse	Stitype	Servicemål og metode
<b>Klasse III</b>	Omfatter gangstier i parker og rekreative områder.  * Stierne fremgår ikke af kortet på bilag B2.	Udføres lejlighedsvis, når opgaverne i klasse I og II er udført.
<b>Klasse IV</b>	Omfatter stier og cykelstier med grus i parker, naturområder og lignende samt private fællesstier og private stier.  * Stierne fremgår ikke af kortet på bilag B2.	Er ikke omfattet af kommunens vintertjeneste.

\*) Omfatter her såvel cykelstier som øvrige stier og fortove, hvor glatførebekæmpelse og snerydning ikke er pålagt grundejeren.





## Bilag C. Kommunens vinterberedskab

Vinterberedskabet er etableret i perioden fra 1. november til 31. marts for vejklasse I og II.

### **Vagtordning:**

I beredskabsperioden vurderes tilstanden på kommunens veje af vintervagten. Vintervagten beslutter og koordinerer indsatsen for saltning og snerydning på vejene på baggrund af retningslinjerne i dette regulativ.

Vintervagten samarbejder med Politiet, Vejdirektoratet, andre kommuner og nyhedsmedier.

### **Overvågning af vejr og veje:**

Der fortages løbende elektronisk overvågning af vejnettet via glatføre-varslingsstationer, der giver aktuelle temperatur- og vejtilstandsdata og via DMI vises prognoser for risiko for glatte veje - 4 timer frem. Derudover køres der jævnligt tilsyn på veje og pladser for at kontrollere tilstanden på belægningerne.

### **Varsling og udkald:**

Ved risiko for glatføre og ved snefald indkalder vintervagten både private entreprenører og materiel og eget kommunalt personale til at udføre den nødvendige indsats. Arbejdet skal være igangsat på ruterne senest 60 minutter efter udkald.

Glatførebekæmpelse og snerydning udføres normalt på fastlagte ruter. Arbejdet udføres med lastbiler, små ladbiler og traktorer med spredere, sneplove og koste. Herudover håndryddes trapper, overgange og vejhjørner som ikke sne- og glatførebekæmpes af de tilstødende grundejere.

### **Læsning og montage:**

Lastvogne og øvrigt kørende materiel, der bruges i vintertjenesten, monteres med saltspredere og/eller sneplove. Opfyldning med tømidler foregår fra Materielgården Ørnegårdsvej 19, 2820 Gentofte.

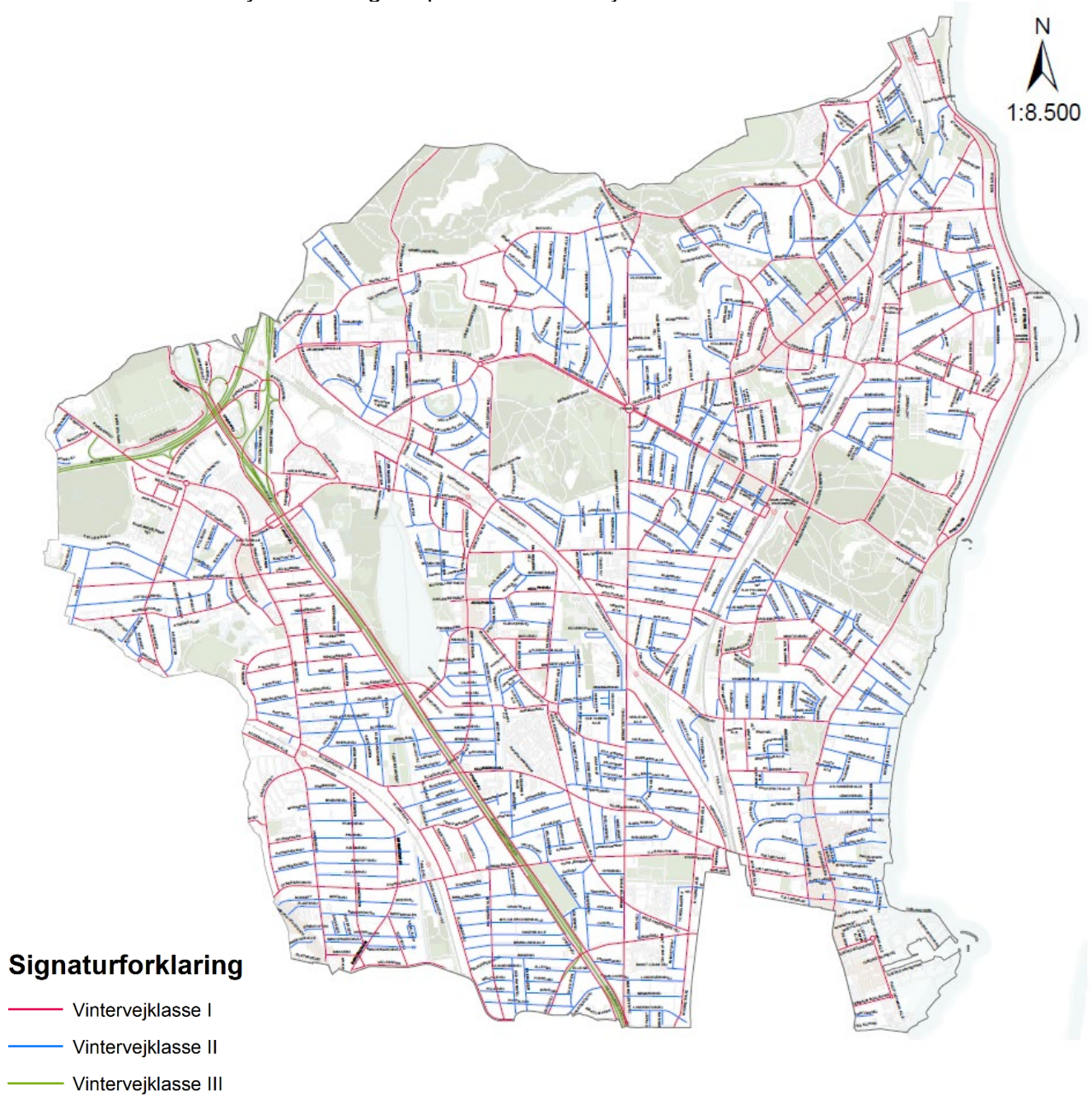
### **Reparation af udstyr:**

Værkstedet Ørnegårdvej 17, 2820 Gentofte indgår i vagtordningen, således at der ved nedbrud af materiel kan rekvireres personale fra værkstedet til hurtig udbedring af fejlen. Værkstedet varetager endvidere reparationer og vedligehold på kommunens vintermateriel, som er hjemmehørende på Materielgården, Ørnegårdsvej 17, 2820 Gentofte.



## Bilag D1. Oversigtskort – Vintervejklasser

Kortet kan findes i dynamisk udgave på kommunens hjemmeside.





## Bilag D2. Oversigtskort – Vinterstiklasser og stier

Fortove, der er omfattet af de almindelige grundejerforpligtelse uanset ejerforhold, er ikke vist på kortet.

Kortet kan findes i dynamisk udgave på kommunens hjemmeside.



### Signaturforklaring

#### Vintervejklasse I

- Fortove ved lysregulerede fodgængerfelter, offentlige stier ved skoler og s-togs stationer
- Cykelbane og Cykelsti langs vej
- Hellerup st.
- \* Offentlige trapper

#### Vintervejklasse II

- Fortove og stier, hvor pligten ikke kan pålægges grundejer samt ved busstoppesteder
- Øvrige stier



## Bilag E. Principper for grundejers pligter

Hvor grundejeren ikke har direkte adgang til fortov og sti, påhviler pligten kun grundejeren såfremt:

Arealet ligger i ubrudt forlængelse af en adgang til ejendommen (fx. en ejendom beliggende på en hjørnegrund).

Ejeren efter ansøgning har fået tilladelse til at etablere kørende eller gående adgang.

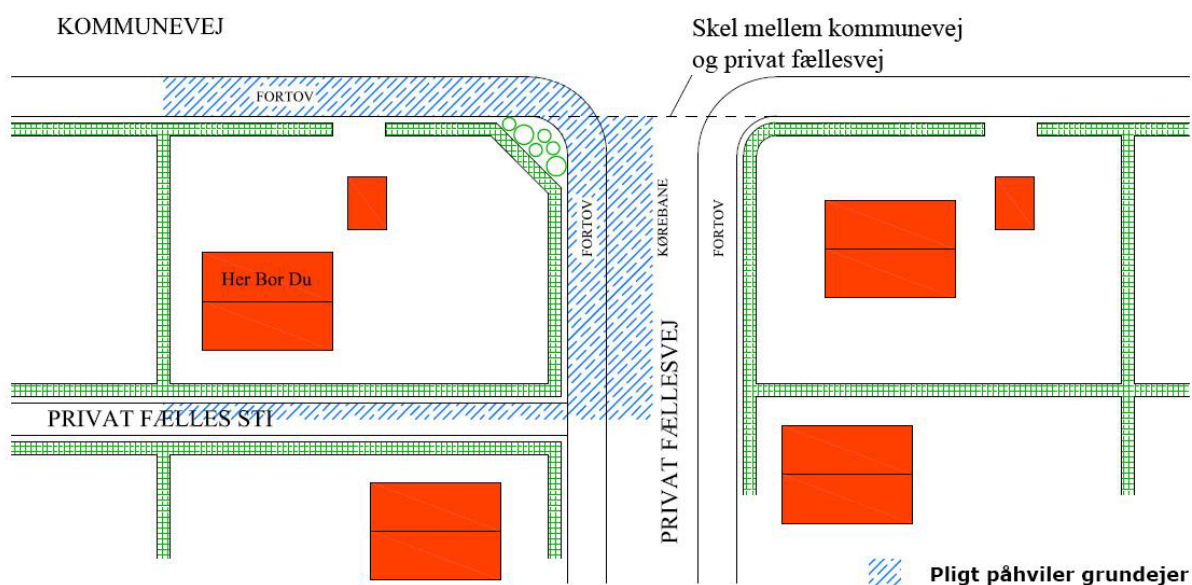
De følgende eksempler gælder i byer og bymæssige områder og forudsætter, at ejeren ikke efter ansøgning har fået tilladelse til at etablere supplerede adgange.



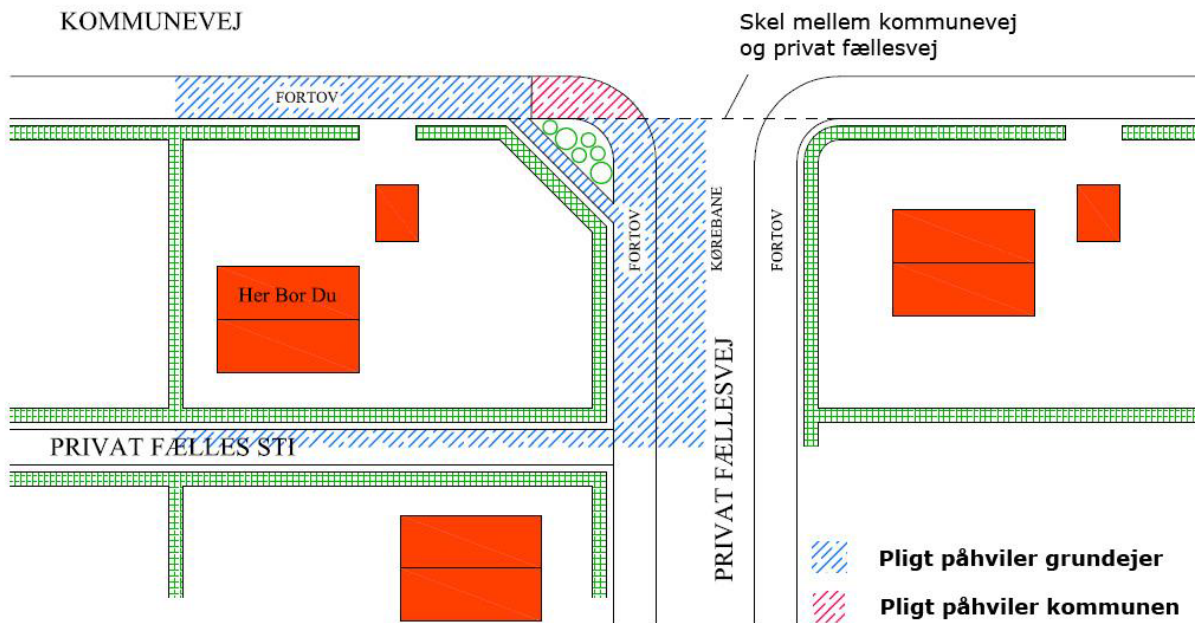
Figur 1: Hjørnegrund grænsende til 3 kommuneveje med fortov. Grundejer kan pålægges pligten på alle sider, da de ligger i ubrudt forlængelse af en adgang til ejendommen.



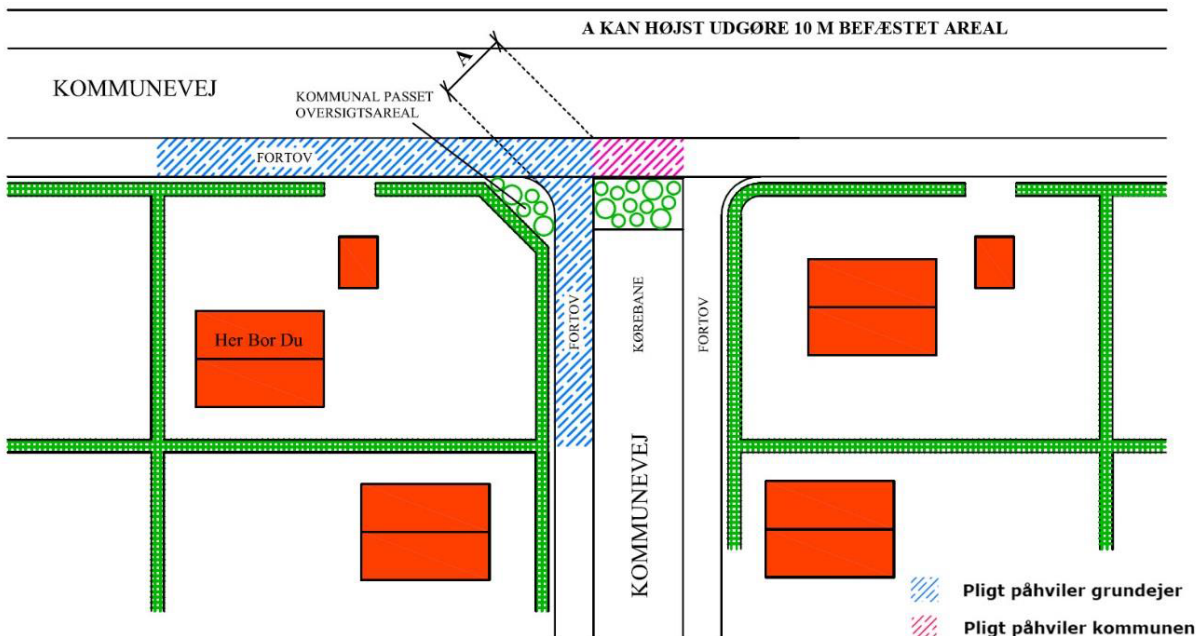
Figur 2: Hjørnegrund - som figur 1 - hvor pligten kan pålægges grundejeren på alle sider. Her kan grundejeren dog ikke pålægges pligten rundt om oversigtsarealet, da det ikke er nærmest beliggende ejendommen.



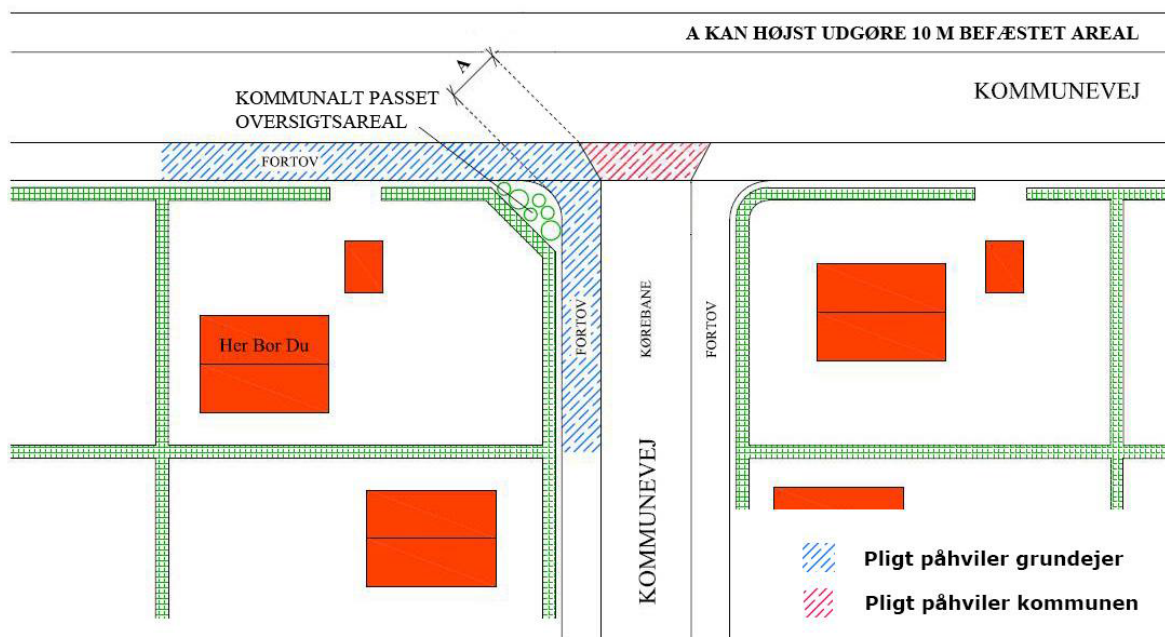
Figur 3: Hjørnegrund med adgang til kommunevej samt grænser til privat fællesvej hhv. -sti. Pligten kan i dette tilfælde pålægges grundejeren for det kommunale fortovej. Tilsvarende kan pligten pålægges for den private fællesvej hhv. -sti for den del af vejen/stien, der ligger nærmest ejendommen, jf. afsnit 4.



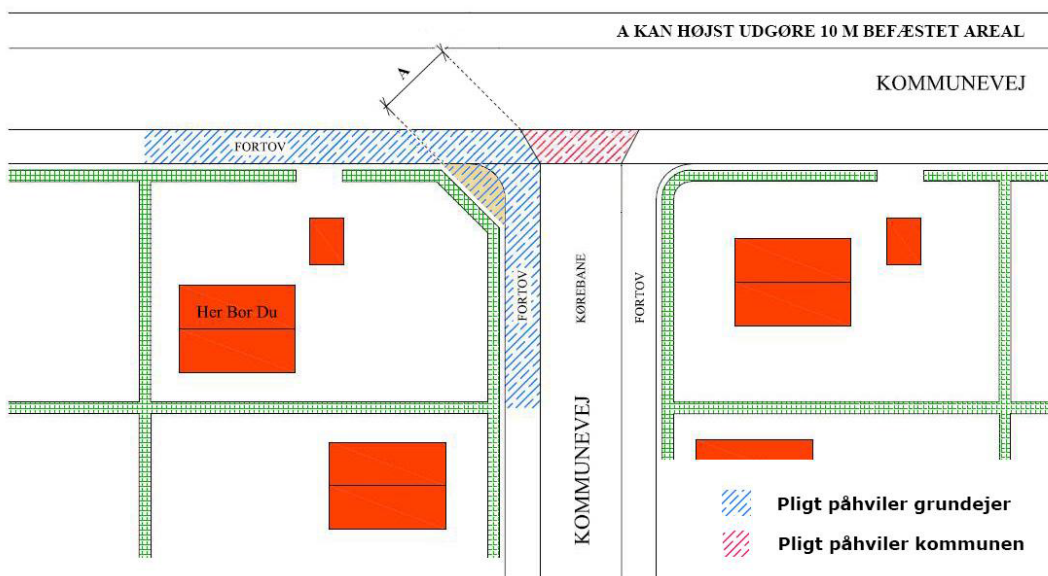
Figur 4: Hjørnegrund som figur 3. Her kan pligten dog ikke pålægges grundejeren for den del af det offentlige fortovej, som ikke er beliggende nærmest ejendommen.



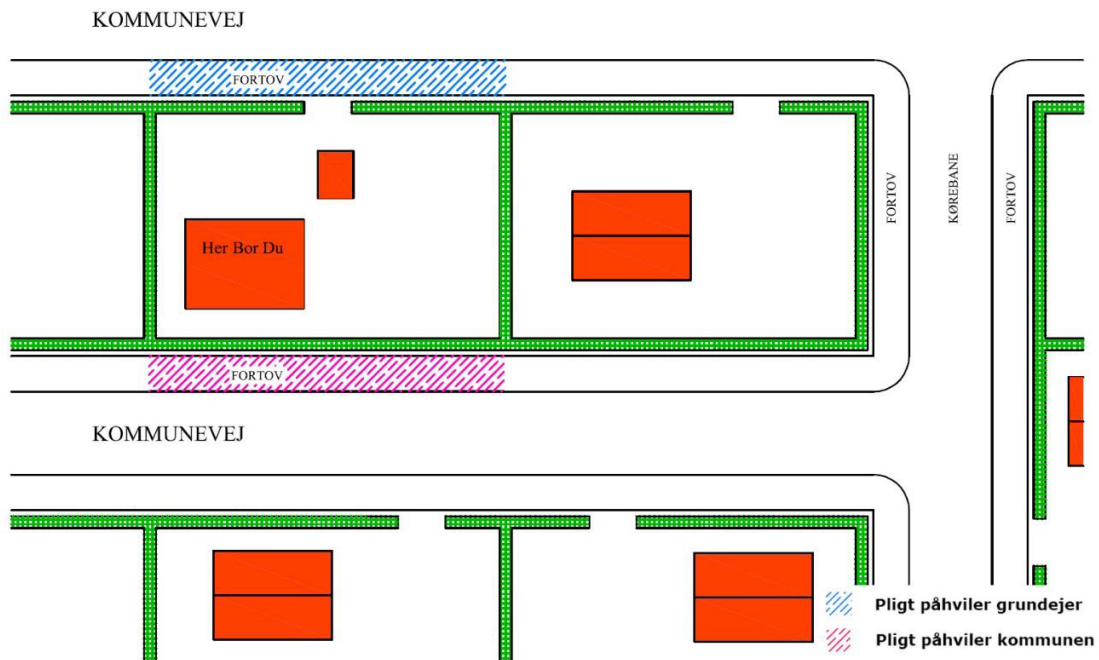
Figur 5: Hjørnegrund med grænser til 2 kommuneveje, hvor sidevejen er lukket fx med beplantning eller skilt. Fortovet går forbi lukningen, og pligten for fortovet forbi denne kan ikke pålægges grundejeren.



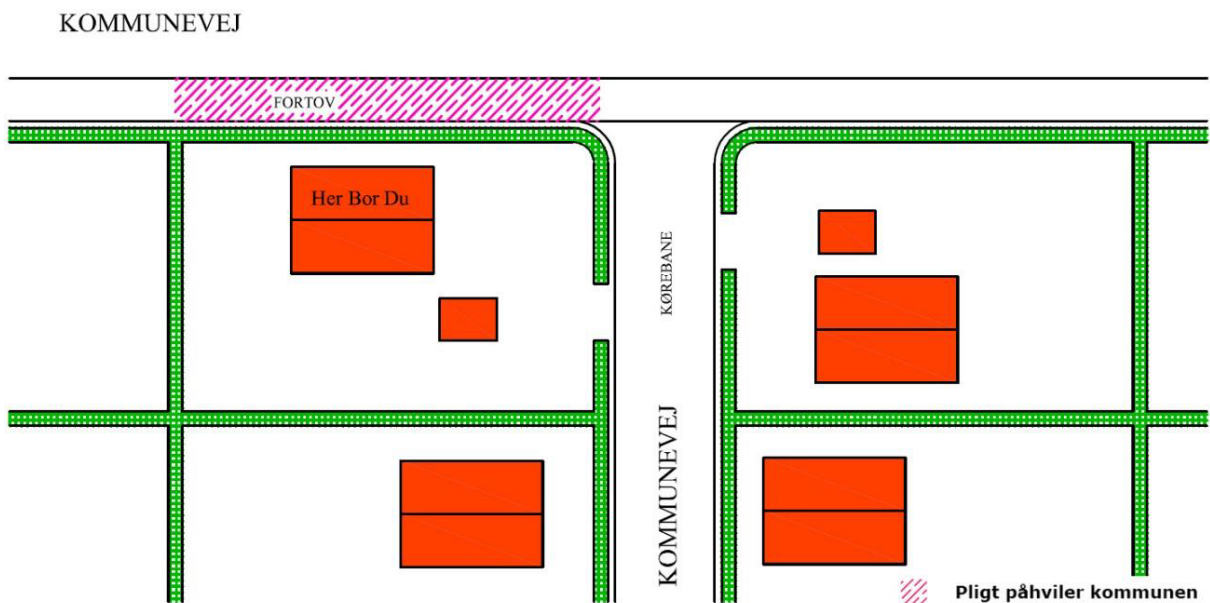
Figur 6: Pligten for ejeren af en hjørnegrund der grænser til 2 kommuneveje, hvor vejtilslutningen er udført med afvigende belægning i forlængelse af den ene vejs fortov – eller som gennemgående fortov langs denne. Pligten for selve vejtilslutningen påhviler kommunen.



Figur 7: Som figur 6, hvor hjørnet ikke er beplantet men udført i anden belægning end selve fortovet, fx befæstet med grus. Her påhviler pligten for hele hjørnet grundejeren, også selv om der er tale om anden belægning end fortovet, såfremt kommunen betragter og administrerer den pågældende del af vejen som et areal, der fortrinsvist er forbeholdt gående færdsel.



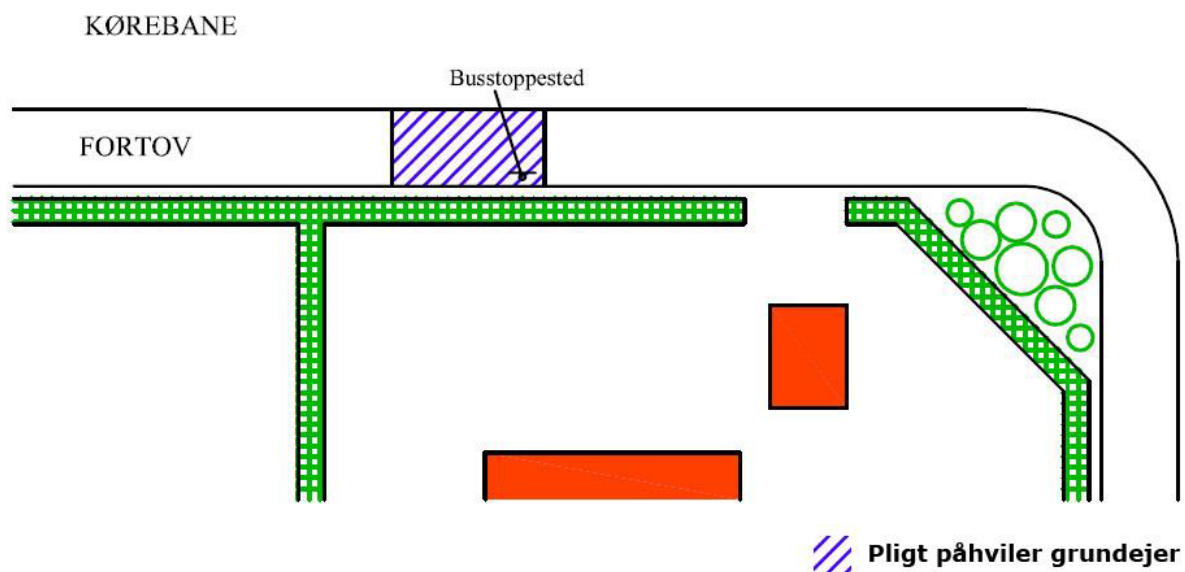
Figur 8: Pligten for ejeren af en ejendom, der grænser til 2 kommuneveje. Da der kun er adgang til den ene, og fortovet på den anden side ikke ligger i ubrudt forlængelse af adgangen, kan pligten på siden uden adgang ikke pålægges grundejeren.



Figur 9: Da grundejerens adgang er til en kommunevej uden fortov, kan pligten for fortovet på vejen uden adgang ikke pålægges grundejeren, da dette ikke ligger i ubrudt forlængelse af en adgang.

Tilsvarende er reglerne gældende fx ved busperroner, som vist i figur 10 til 12:

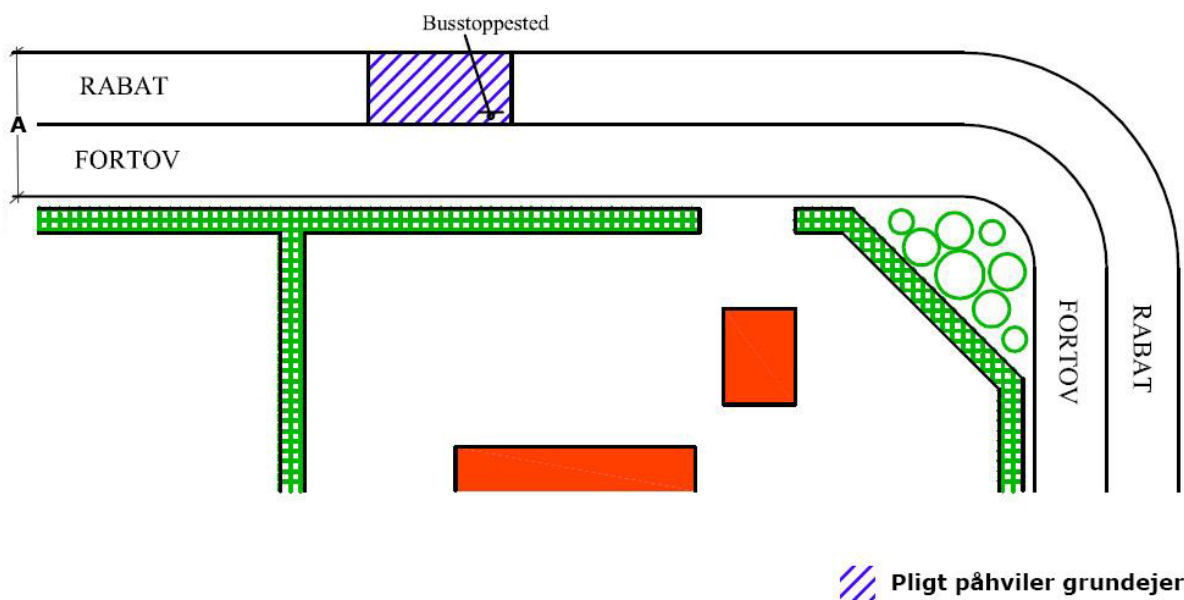




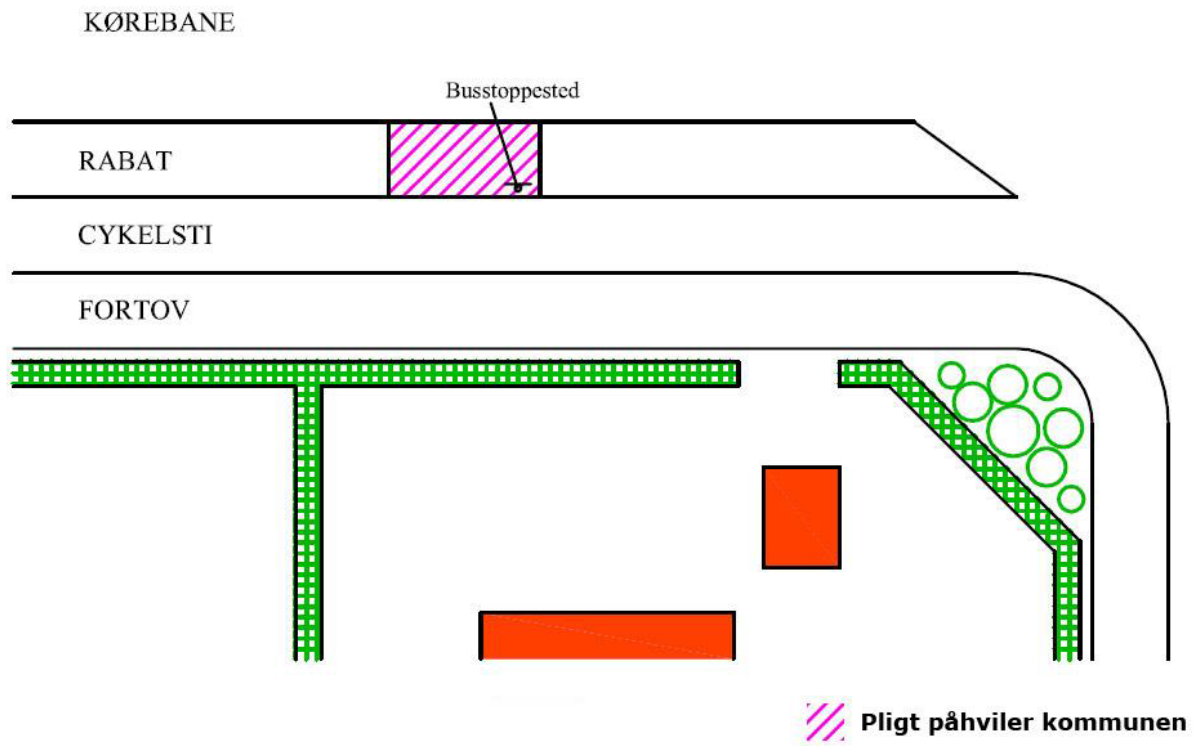
Figur 10: Busstoppested, hvor busperron er en del af fortovet.

A KAN HØJST UDGØRE 10 M BEFÆSTET AREAL

KØREBANE



Figur 11: Busstoppested med særskilt busperron i forbindelse med fortov.



Figur 12: Busstoppested med særskilt busperron mellem cykelsti og kørebane.



## Bilag F. Renholdelse på kørebaner og cykelstier

	Område	Metode	Service mål
<b>Kommunale veje (Trafikveje og lokalveje)</b>	Kørebane	Kantstensfejning udføres med selvopsugende fejmaskine	11 gange om året
	Cykelstier	Kantstensfejning udføres med selvopsugende fejmaskine	11 gange om året
<b>Pladser og gangstier</b>		Afhængigt af forholdene	11 gange om året
<b>Private fællesveje</b>	Grundejerforpligtelse. Kommunen foretager ingen renholdelse.		



## Bilag G. Definitioner

### **Byer og bymæssige områder:**

Defineres i [Lov om offentlige veje](#), § 3, som:

”Københavns Kommune og de områder, der efter lov om planlægning er byzone eller sommerhusområde, samt nærmere afgrænsede områder i landzone, som kommunalbestyrelsen har besluttet at administrere efter byreglerne, jf. §§ 25-86 i lov om private fællesveje.”

Anvendes bl.a. til definition af områder, inden for hvilke man kan pålægge grundejere at snerydde, glatførebekæmpe og renholde offentligt fortov og sti ud for ejendommen, jf. [Lov om offentlige veje](#), § 64.

### **Byreglerne:**

Regler, der finder anvendelse i områder, der er byzone og i sommerhusområder, jf. lov om planlægning. Kan jf. ovenstående - efter beslutning i kommunalbestyrelsen - også finde anvendelse i afgrænsede områder i landzone. Byreglerne fremgår af afsnit III i [Lov om private fællesveje](#).

### **Byzone:**

Hele landet er opdelt i byzone, sommerhusområder og landzoner. Yderligere definition fremgår af [Lov om planlægning](#), § 34.

### **Cykelsti**

Sti langs vej eller i eget tracé beregnet for cykeltrafik, og normalt ”lille knallert”, og adskilt fra eventuel kørebane og fortov ved rabat eller kantsten.

### **Fortov**

Anlagte fortovsarealer samt øvrige færdselsarealer, der primært er bestemt til gående færdsel. Gangtunneler og gangbroer betragtes ikke som fortovs- eller stiareal.

### **Færdselsareal:**

Areal i færdigvejsoverfladen bestemt for færdsel. Består typisk af kørebane, cykelsti samt fortov og sti.

### **Glatførebekæmpelse:**

Udspreddning af glatførebekæmpelsesmidler, enten som forebyggelse af glat føre (præventiv saltning, se denne), eller for at forbedre friktionen på færdselsarealer, der er blevet glatte (fx grusning).

### **Gågade:**

Færdselsareal forbeholdt fodgængere. Kørende trafik kan være tilladt på nærmere bestemte betingelser.

### **Kommunen:**

I denne forbindelse anvendes kommunen som fælles betegnelse for kommunalbestyrelsen og Vejmyndigheden.

**Kommunevej:**

Offentlig vej(e) for hvilken kommunalbestyrelsen er vejmyndighed.

**Kørebane:**

Den del af vejen, der er bestemt for kørende, herunder dog ikke cykelsti og cykelbane.

**Landzone:**

Hele landet er opdelt i byzone, sommerhusområder og landzoner. Yderligere definition fremgår af [Lov om planlægning](#), § 34.

**Offentlige stier:**

Defineres i henhold til [Lov om offentlige veje](#) som:

"Færdselsarealer, der administreres af stat eller kommune efter denne lov med de tillæmpelser, som de særlige forhold for stier tilsiger. En offentlig sti er fortrinsvis forbeholdt gående, cyklende og ridende færdsel og udgør ikke en del af en offentlig vej."

**Offentlige veje:**

Defineres i henhold til [Lov om offentlige veje](#) som:

"Veje, gader, broer og pladser, der er åbne for almindelig færdsel, og som administreres af stat eller kommune efter denne lov. De offentlige veje inddeles i statsveje og kommuneveje." Adskiller sig fra færdselslovens definition.

**Privat fællesvej:**

Vej, gade, bro eller plads, der ikke er en offentlig vej, og som fungerer som færdselsareal for anden ejendom end den ejendom, som færdselsarealet ligger på, når ejendommene ikke har samme ejer.

**Privat vej:**

Vej, gade, bro eller plads, der ikke opfylder betingelserne for at være offentlig vej eller privat fællesvej.

**Præventiv saltning:**

Udspreddning af tømiddel (typisk vejsalt) for at forebygge, at glat føre opstår.

**Servicemål og metoder:**

Angiver målet for det tilstræbte serviceniveau, samt metoder for opfyldelse, der knytter sig til de enkelte vintervej- hhv. stiklasser, jf. bilag A og B.

**Sommerhusområde:**

Hele landet er opdelt i byzone, sommerhusområder og landzoner. Yderligere definition fremgår af [Lov om planlægning](#), § 34.



---

**Sti:**

Færdselsareal, som fortrinsvis er forbeholdt gående, cyklende eller ridende færdsel, jf. dog "Fortov og sti" (se ovenfor).

**Vej:**

Særligt udformede offentlige eller private strækninger med jævn og normalt befæstet overflade til at gå eller køre på.

**Vejmyndighed:**

Betegnelsen for den administrative myndighed for vejene. Kommunalbestyrelsen er vejmyndighed for kommunevejene, Transport- og bygningsministeren er vejmyndighed for statsvejene, hvor administrationen er henlagt til Vejdirektoratet.

Begrebet kan ligeledes anvendes om kommunalbestyrelsen som forvaltningsmyndighed for private fællesveje og stier.

**Vintervej- hhv. stiklasser:**

Betegnelsen anvendes her om opdeling af vejnettet i forskellige klasser, for angivelse af hvilke "servicemål og metoder" (se denne) for snerydning og glatførebehandling, der knytter sig til de enkelte veje (se endvidere bilag A og B).



---

Vedtaget i 2019 af Gentofte Kommune

Senest rev.: 28.09.2022

Erstatter hidtil gældende regulativ af  
18. december 1990, rev. 2006.





## **Park og Vej**

Ørnegårdsvej 17  
2820 Gentofte

Telefon: 39 98 81 00

E-Mail: [Park-Vej@gentofte.dk](mailto:Park-Vej@gentofte.dk)

Internet: [www.gentofte.dk](http://www.gentofte.dk)



**Gentofte  
Kommune**